



Č. j.: MUDK-ODS/27508-2023/bru 7869-2023  
Spis. a skart. znak: 280.6  
Počet příloh: 0  
Počet listů příloh: 0  
Vaše č. j.:

**INKA - dopravní značení Hradec Králové s.r.o.**  
**IČO 27478866**  
**Obránců míru č. p. 258**  
**503 02 PŘEDMĚŘICE NAD LABEM**

Vyřizuje: Lenka Brůnová, DiS.  
Telefon: 499 318 135  
E-mail: brunova.lenka@mudk.cz

Datum: 20.04.2023



### Oznámení veřejnou vyhláškou

#### Opatření obecné povahy stanovení místní přechodné úpravy provozu

Městský úřad Dvůr Králové nad Labem, odbor dopravní a správní, oddělení dopravy a silničního hospodářství, jako příslušný správní orgán podle § 124 odst. 6 zákona č. 361/2000 Sb., o provozu na pozemních komunikacích a o změnách některých zákonů v platném znění (dále jen zákona) na základě ustanovení § 77 odst. 1 písmene c) zákona a § 171 zákona č. 500/2004, Sb., správní řád, ve znění pozdějších předpisů na základě podnětu ze dne 27.03.2023 od spol. INKA s.r.o., IČ 27478866, Obránců míru 258, Předměřice nad Labem, jako zast. MI Roads a.s., Koželužská 2450/4, IČO 17331 099, 180 00 Praha 8 (dále jen žadatel) a po projednání s dotčeným orgánem Policie České republiky, Krajského ředitelství policie Královéhradeckého kraje, územním odborem Trutnov, dopravním inspektorátem ve smyslu ustanovení § 77 odst. 5 zákona a vyhlášky č. 294/2015 Sb.,

#### stanoví přechodnou úpravu provozu

na silnicích:

- I. č. III/32545 v obci Horní Brusnice v úseku směrem od železničního podjezdu v délce cca 400 m do centra obce, z důvodů částečné uzavírky jednoho jízdního pruhu
- II. č. II/325 Dolní Brusnice od křižovatky se silnicí III/32545 směrem do obce ve staničení km 24,250 – 25,391, délka úseku 1,140 km, z důvodů úplné uzavírky úseku komunikace označeného pomocí dopravního značení, vše dle dopravně inženýrského opatření, graficky znázorněného v příloze tohoto stanovení.

**Důvod: v bodu I. oprava povrchu komunikace před zahájením úplné uzavírky a v bodu II. provádění rekonstrukce komunikace**

**Platnost úpravy: I. 24.04.2023 – 03.05.2023**  
**II. 04.05.2023 – 01.10.2023**

**Instalaci dopravního značení provede: žadatel**

**Osoba (organizace) odpovědná za řádné provedení úpravy: Ondřej Kvítek, stavbyvedoucí spol. MI Roads a.s., Koželužská 2450/4, IČO 17331 099, 180 00 Praha 8, tel. 731 602 441.**

### **Další podmínky:**

- 1) **V případě výrazného nárůstu intenzity nákladní dopravy na silnici III/32545 v obcích Borovnice a Borovnička bude na úseku této silnice od křižovatky se silnicí II/325 a I/16 omezen provoz pro nákladní vozidla pomocí značení B4 + E13 „Mimo dopravní obsluhy obcí Borovnice, Borovnička, Brusnice, Mostek a Nemojov“.**
- 2) **V případě zachování možnosti provizorní dopravní obsluhy v úseku stavby (zásobování škol a provozoven, přístup k nemovitostem) bude u uzavírky umístěna dodatková tabulka E13 k navrženému značení uzavírky B1 + Z2 s textem „Mimo vozidel stavby a dopravní obsluhy obce Dolní Brusnice“.**
- 3) **V případě umožnění vjezdu povolené dopravní obsluhy do úseku stavby budou aktuální místa probíhajících prací a místa bez možnosti poježdění vyznačována také značením B1 + E13 „Mimo vozidel stavby“ (v případě úplného znemožnění průjezdu), zábranami Z2, směrovacími deskami Z4, výstražnou páskou nebo oplůtky.**
- 4) **Na křižovatkách č. 11 a 12 v plánu objízdné trasy bude na vjezdech do uzavřeného úseku silnice II/325 umístěno předběžné značení B1 + E3a s uvedením vzdálenosti k úplné uzavírce v Dolní Brusnici.**
- 5) **V rámci etapy II. dojde k posunu obousměrné autobusové zastávky na místní komunikaci v obci Dolní Brusnice, která bude dopravně označena IJ4b a IJ4c, (dle přílohy č. 2) toho stanovení.**
- 6) V rámci realizace omezení a uzavírek požadujeme splnění technických podmínek požadovaných pro označování pracovních míst, uvedených v příslušných ustanoveních Technických podmínek TP 66 - „Zásady pro označování pracovních míst na pozemních komunikacích“.
- 7) Dopravní značení požadujeme umístit v souladu se zákonem č. 361/2000 Sb., o provozu na pozemních komunikacích; vyhláškou č. 294/2015 Sb., kterou se provádějí pravidla provozu na pozemních komunikacích a úprava a řízení provozu na pozemních komunikacích; v souladu s TP 66 - „Zásady pro označování pracovních míst na pozemních komunikacích“.
- 8) **V případě poruchy provizorní světelné signalizace lze kontaktovat správce Zdeňka Šedivku, tel. 731 650 587.**
- 9) Za snížené viditelnosti bude pracovní místo na tělese pozemní komunikace nebo chodníkové ploše náležitě osvětleno, to platí i pro vozidla stojící na krajnici nebo pracovní místo a jiné překážky na pozemní komunikaci. Dopravní značení bude za snížené viditelnosti doplněno o osvětlení pomocí výstražných světel S 7, dle obecných zásad pro jejich umístění a v provedení a počtech dle příslušných schémat TP 66.
- 10) V případě poruchy provizorní signalizace, zajistí zhotovitel bezodkladně obnovení plynulosti dopravy a kyvadlově řízeného provozu pomocí náležitě poučených osob, vybavených výstražným oblečením dle technických podmínek TP 66 – „Zásady pro označování pracovních míst na pozemních komunikacích.“
- 11) Řízení provozu pomocí náležitě poučených a vybavených pracovníků stavby bude probíhat do doby opětovného spuštění světelné signalizace. Obdobně bude postupováno v případě nevyhovujícího signálního plánu a výrazného zhoršení plynulosti na některém z řízených průjezdů ke stavbě.
- 12) Vytvořené poježděné příčné hrany frézování vozovky budou po celou dobu jejich existence zvýrazněny reflexní barvou. Hrana frézování bude označena pomocí dopravního značky A 7 b, doplněného o dodatkovou tabulku E13 „Hrana frézování“ a E 3 a „25 m“ umístěné 25 m před hranou, společně s dopravní značkou B 20 a „20“, příp. „10“. Hodnota omezení bude stanovena s ohledem na výšku a provedení hrany. Za hranou frézování bude opakováno značení B 20 b pokud se bude o hranu frézování na konci úseku.

- 13) Do doby konečné povrchové úpravy pozemní komunikace je zhotovitel povinen v místě zásahu řádně dosypávat nerovnosti. V případě vzniklých nerovností v místech poježděných vozidly, bude do konečné úpravy povrchu vozovky umístěna ve vzdálenosti min. 100 m (v obci 50 m) před takovým místem nebo úsekem dopravní značka A 7 a „Nerovnost vozovky“, doplněná případně o dopravní značku B 20 a(b) pro omezení rychlosti průjezdu vozidel, pokud bezpečné přejíždění nerovností bude takové omezení vyžadovat.
- 14) Pokud úsek výskytu nerovností bude delší než 500 m, bude k navržené dopravní značce A 7 a doplněna dodatková tabulka E4, s uvedením skutečné délky tohoto úseku.
- 15) Během trvání omezení bude ze strany zhotovitele dbáno o neporušenost a úplnost dopravního značení.
- 16) Dopravní značení bude za snížené viditelnosti osvětleno pomocí výstražných světel S7, dle obecných zásad pro jejich umístění a v provedení a počtech dle příslušných schémat Technických podmínek TP 66.
- 17) V případě rozporu s navrženou přechodnou úpravou provozu na pozemních komunikacích bude stávající dopravní značení místních úprav provozu zakryto, nebo bude jeho platnost zrušena přeškrtnutím dle výše uvedených TP 66.
- 18) V případě přerušení prací bude při možnosti obnovení plného provozu navržené přechodné dopravní značení zakryto nebo odstraněno do doby pokračování prací. Po definitivním ukončení prací bude dopravní značení umístěné v souvislosti s omezením (uzavírkou) neprodleně odstraněno.
- 19) Značky, světelné signály a dopravní zařízení musí být po celou dobu konání akce udržovány ve funkčním stavu a v čistotě a správně umístěny.
- 20) **Toto stanovení přechodné úpravy provozu musí být na místě předloženo kontrolním orgánům.**

### Odůvodnění

Dne 27.03.2023 podal žadatel podnět ke stanovení přechodné úpravy provozu silnicích č. III/32545 v obci Horní Brusnice v úseku směrem od železničního podjezdu v délce cca 400 m do centra obce, z důvodů částečné uzavírky jednoho jízdního pruhu a na silnici č. II/325 Dolní Brusnice od křižovatky se silnicí III/32545 směrem do obce ve staničení km 24,250 – 25,391, délka úseku 1,140 km, z důvodů úplné uzavírky úseku komunikace označeného pomocí dopravního značení, vše dle dopravně inženýrského opatření, graficky znázorněného v příloze tohoto stanovení.

Důvodem je v bodu I. oprava povrchu komunikace před zahájením úplné uzavírky a v bodu II. provádění rekonstrukce komunikace.

Podnět byl projednán s Policií České republiky, Krajským ředitelstvím policie Královéhradeckého kraje, územním odborem Trutnov, dopravním inspektorátem, pod č.j.: KRPH-41789-2/CJ-2023-051006-VJ ze dne 20.04.2023 a se souhlasem Správy silnic Královéhradeckého kraje.

Správní orgán podnět posoudil dle platné právní úpravy zákona č. 361/2000 Sb., o provozu na pozemních komunikacích a o změnách některých zákonů v platném znění a dle vyhlášky č. 294/2015 Sb., v souladu s ustan. § 77 odst. 5 zákona stanovil přechodnou úpravu provozu ve shora uvedeném znění.

### Poučení

Proti opatření obecné povahy nelze dle § 173 odst. 2 správního řádu nelze podat opravný prostředek.

Dle § 77 odst. 5 zákona o silničním provozu opatření obecné povahy nabývá účinnosti pátým dnem po vyvěšení veřejné vyhlášky, ale správní orgán tuto lhůtu může zkrátit až na **jeden den**, což učinil.

#### *Otisk razítka*

Lenka Brůnová, DiS.  
Oprávněná úřední osoba a  
vedoucí oddělení dopravy a  
silničního hospodářství

#### **Příloha:**

1x dopravně inženýrské opatření  
1x situace náhradní zastávka

Toto opatření obecné povahy musí být vyvěšeno po dobu **15 dnů** na úřední desce orgánu, který písemnost doručuje a dále na **Úředních deskách obcí, dle rozpisu níže**, zveřejněno způsobem umožňujícím dálkový přístup.

Opatření obecné povahy nabývá účinnosti **první den** po vyvěšení veřejné vyhlášky.

Vyvěšeno dne: ..... Sejmuto dne:.....

.....  
Razítko, podpis oprávněné úřední osoby potvrzující vyvěšení a sejmutí na úřední desce.

Zveřejněno způsobem umožňujícím dálkový přístup dne: .....

.....  
Razítko, podpis oprávněné úřední osoby potvrzující vyvěšení a sejmutí oznámení způsobem umožňujícím dálkový přístup.

#### **Rozdělovník:**

##### **Účastníci:**

INKA dopravní značení Hradec Králové s.r.o., IČO 27478866, Obránců míru 258, 503 02 Předměřice nad Labem

Správa silnic Královéhradeckého kraje, IČ 70947996, Na Okrouhlíku 1371/30, 500 04 Hradec Králové

##### **Vedlejší účastník:**

Obec Dolní Brusnice čp. 17, IČO 601 534 15, 544 72 Dolní Brusnice

Obec Horní Brusnice čp. 284, IČO 00581 038, 544 74 Horní Brusnice

Obec Mostek čp. 34, IČO 00278157, 544 75 Mostek

Obec Nemojov čp. 13, IČO00278165, 544 61 Nemojov

Obec Třebihošť čp. 106, IČO 00278378, 544 01 Dvůr Králové nad Labem

Město Dvůr Králové nad Labem, odbor OEMM, nám. T. G. Masaryka 38, 544 01 Dvůr Králové nad Labem

##### **Dotčené orgány:**

Policie České republiky, Dopravní inspektorát Trutnov, Horská 78, 541 11 Trutnov

Správa železnic, IČO 709 94 234, Dlážděná 1003/7, 110 00 Praha 1

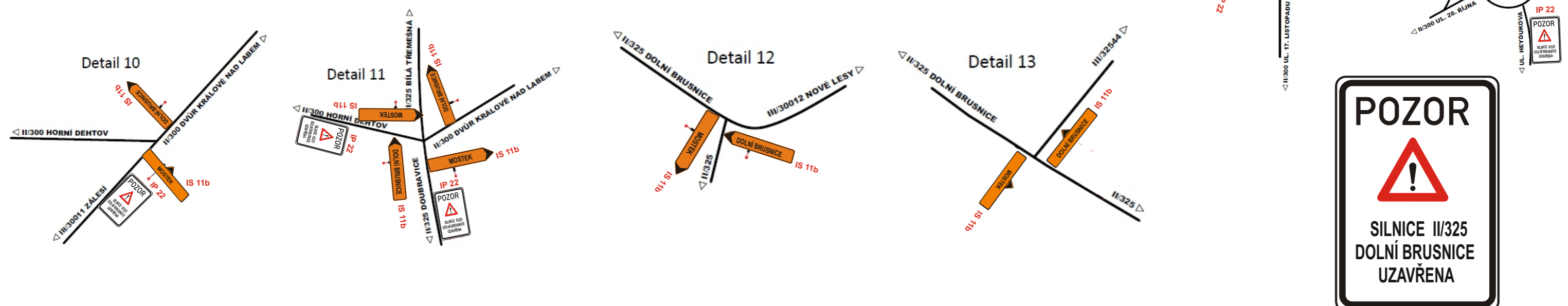
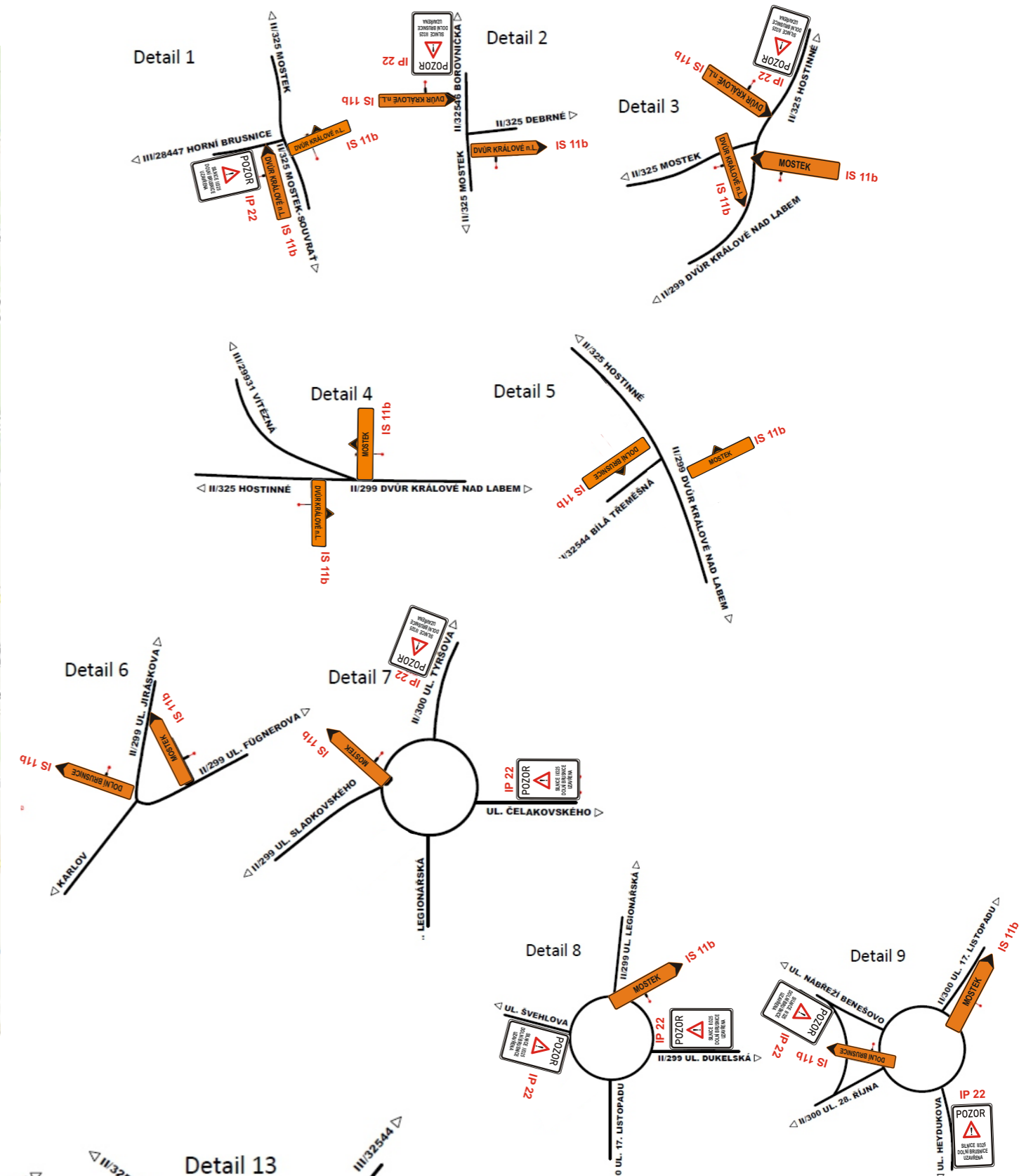
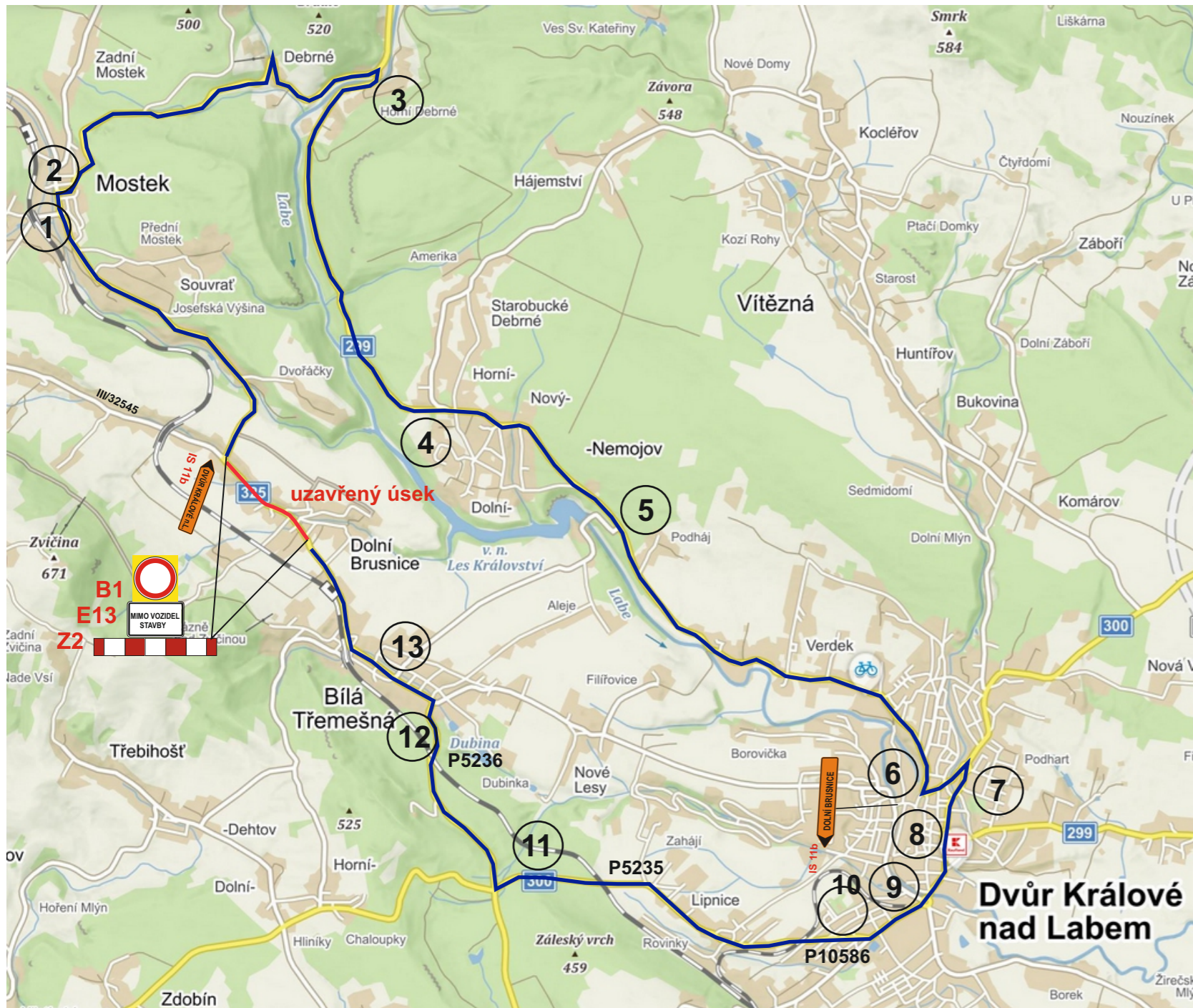
##### **Dále obdrží:**

Královéhradecký kraj, odbor dopravy, odd. dopravní obslužnosti, nám. Pivovarské 1245/2, IČO  
70889546,500 03 Hradec Králové  
Městská policie, Rooseveltova 749, 544 01 Dvůr Králové nad Labem  
MI Roads a.s., Koželužská 2450/4, IČO 17331 099, 180 00 Praha 8

# II/325 DOLNÍ BRUSNICE - rekonstrukce silnice

objízdná trasa pro tranzitní dopravu

termín : 4.5.2023 - 1.10.2023





e  
á

V etapě II. Bude zastávka **Dolní Brusnice** přesunuta na místní komunikaci, viz níže:  
**Směr Dvůr Králové n. L.**



Přívovarské náměstí 1245 | 500 03 | Hradec Králové  
tel.: 495 817 111 | fax: 495 817 336  
e-mail: [posta@kr-kralovehradecky.cz](mailto:posta@kr-kralovehradecky.cz)  
[www.kr-kralovehradecky.cz](http://www.kr-kralovehradecky.cz)

**Vstřícný, rychlý a profesionální úřad  
– spokojený občan.**

## Směr Mostek



### S uzavírkou souhlasíme za předpokladu:

- Lokálních výprav na objízdnych trasách pro rezidenty po Dolní Brusnici
- Informování dopravců a spol. OREDO ([dispecink@oredocz](mailto:dispecink@oredocz)) zasláním rozhodnutí
- Žadatel zajistí označení přesunutých zastávek a informuje Správce přesunutých zastávek o instalaci značení, aby Správce mohl zajistit výlep jízdních řádů ([josef.hanzlik@busline.cz](mailto:josef.hanzlik@busline.cz)).
- V případě změny termínů stanovených etap nás informujte nejméně 5 pracovních dnů předem před zamýšlenou změnou či původně stanoveným termínem